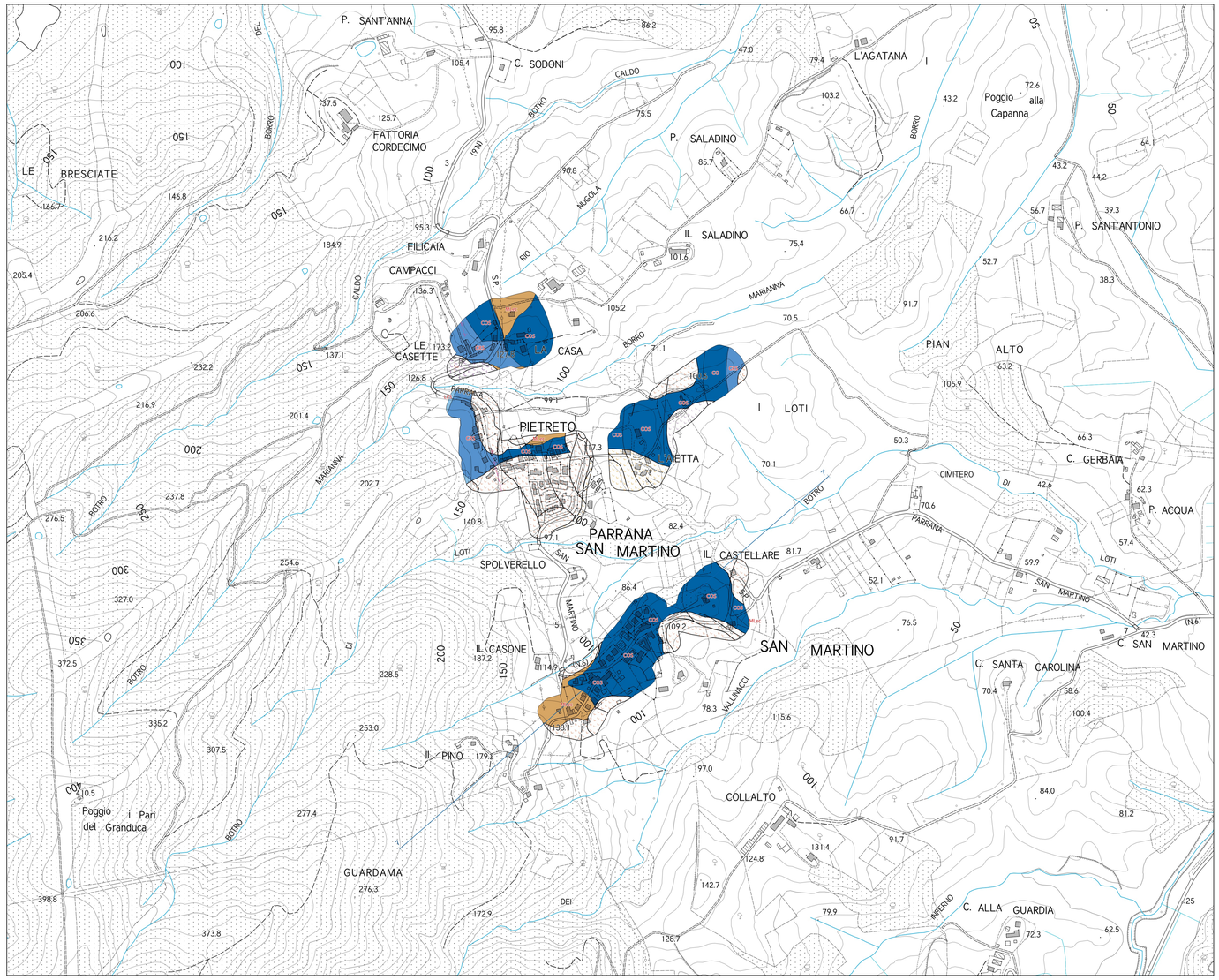

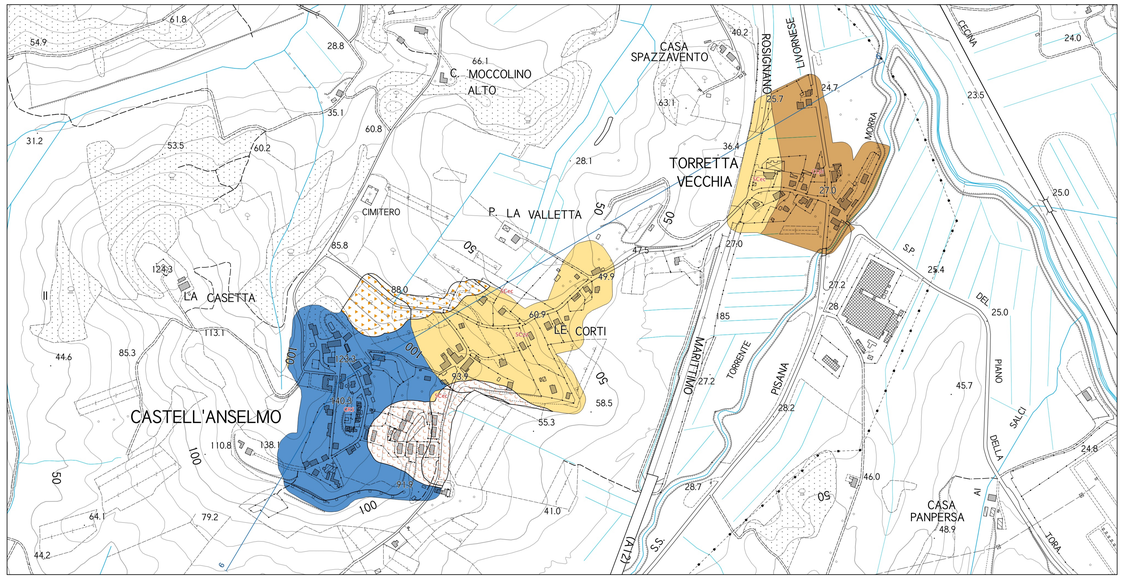

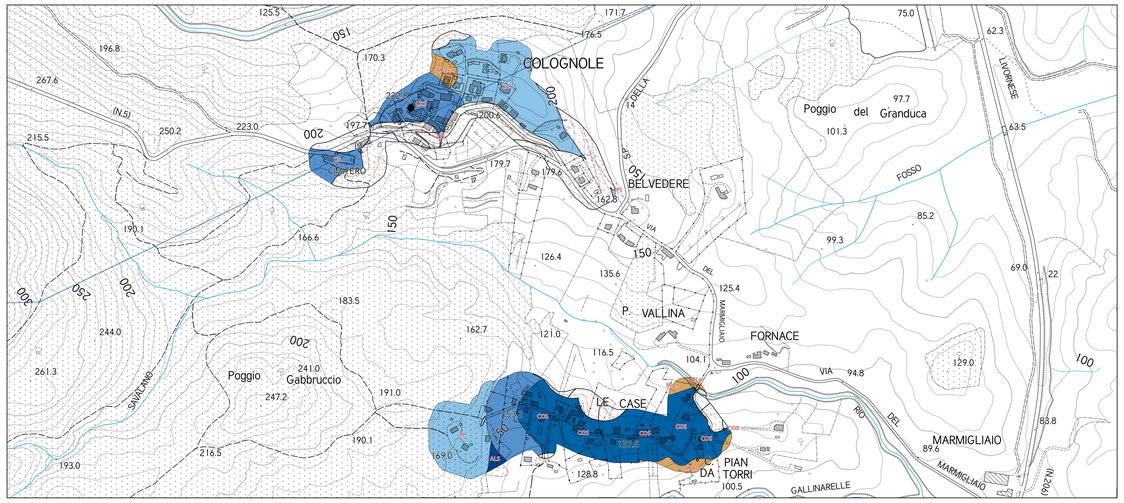

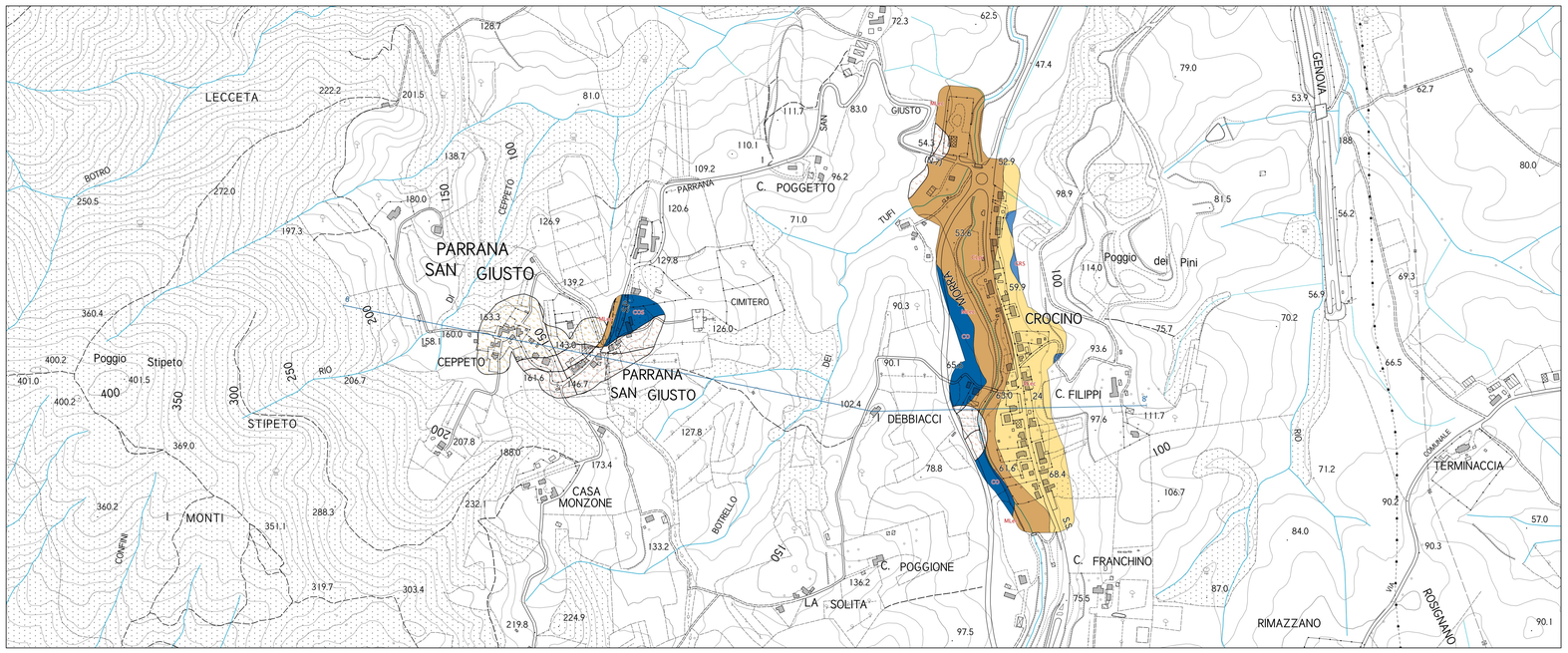

Legenda

Terreni di copertura

- Terreni contenenti resti di attività antropica di altro ambiente (RIzz)
- Ghiaie limose, miscela di ghiaia, sabbia e limo di terrazzo fluviale (GMtf)
- Sabbie limose, miscela di sabbia e limo di cordone litoraneo (SMcl)
- Sabbie argillose, miscela di sabbia e argilla di terrazzo fluviale (SCtf)
- Sabbie argillose, miscela di sabbia e argilla di eluvi/colluvi (SCec)
- Sabbie argillose, miscela di sabbia e argilla di altro ambiente (SCzz)
- Limi inorganici, farina di roccia, sabbie fini limose o argillose, limi argillosi di bassa plasticità di eluvi/colluvi (MLec)
- Argille inorganiche di medio-bassa plasticità, argille ghiaiose o sabbiose, argille limose, argille magre di piana inondabile (CLpi)
- Argille inorganiche di medio-bassa plasticità, argille ghiaiose o sabbiose, argille limose, argille magre di argine/barra/canali (CLes)

Substrato geologico

- Lapideo (LP)
- Granulare cementato (GR)
- Coesivo sovraconsolidato (CO)
- Lapideo, stratificato (LPS)
- Granulare cementato, stratificato (GRS)
- Coesivo sovraconsolidato, stratificato (COS)
- Alternanza di litotipi, stratificato (ALS)

Instabilità di versante

- Crollo/ribaltamento - attiva
- Scorrimento - attiva
- Colata - attiva
- Crollo/ribaltamento - quiescente
- Scorrimento - quiescente
- Colata - quiescente
- Crollo/ribaltamento - inattiva
- Scorrimento - inattiva
- Colata - non definita

Forme di superficie o sepolte

- Orlo di scarpata morfologica naturale o artificiale (10-20m)
- Orlo di terrazzo fluviale (10-20m)
- Faglia diretta potenzialmente attiva e capace (incerta)
- Faglia diretta non attiva (incerta)
- Cavità sepolta isolata

Elementi geologici e idrogeologici

- Pozzo o sondaggio che ha raggiunto il substrato geologico
- Pozzo o sondaggio che non ha raggiunto il substrato geologico
- Presenza della falda in aree con sabbie e/o ghiaie
- Giacitura strati

0 100 200 300 400 m

PROTEZIONE CIVILE
Presidenza del Consiglio dei Ministri
Dipartimento della Protezione Civile

REGIONE TOSCANA

CONFERENZA DELLE REGIONI E DELLE PROVINCE AUTONOME

MICROZONAZIONE SISMICA

Livello I e II

Carta Geologica-Tecnica

Foglio B

scala 1:5.000

Regione Toscana

Comune di Collesalvetti

PIANO STRUTTURALE
ai sensi dell'art.92 della Legge Regionale Toscana n.65 del 10 Novembre 2014

QUADRO CONOSCITIVO

SINDACO
Adelio ANTOLINI

ASSESSORE ALL'URBANISTICA
Mila GIOMMETTI

COORDINATORE PROGETTISTA E RES. PROCEDIMENTO
Arch. Leonardo ZINNA
(Servizio urbanistica)

A2.6.1

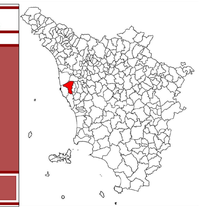

Regione Toscana	**Soggetto Realizzatore:** **Geol. Sergio Crocetti** Collaboratori MZS: Geol. Francesca Biasci Geol. Silvia Caccavale Geol. Roberto Maggiore Collaboratori CLE: Ing. Federico Bernardini Ing. Francesca Novelli	Ottobre 2019