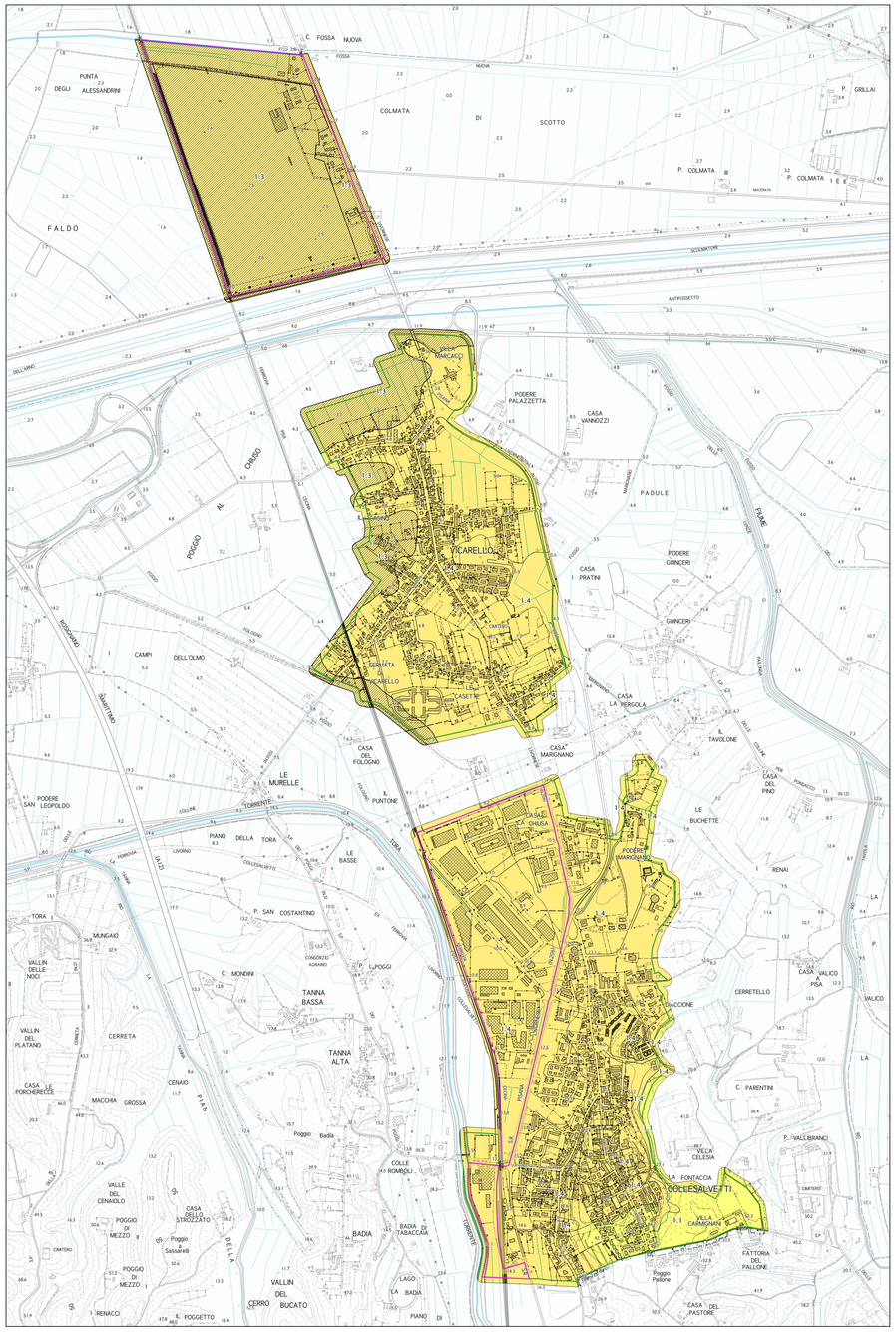

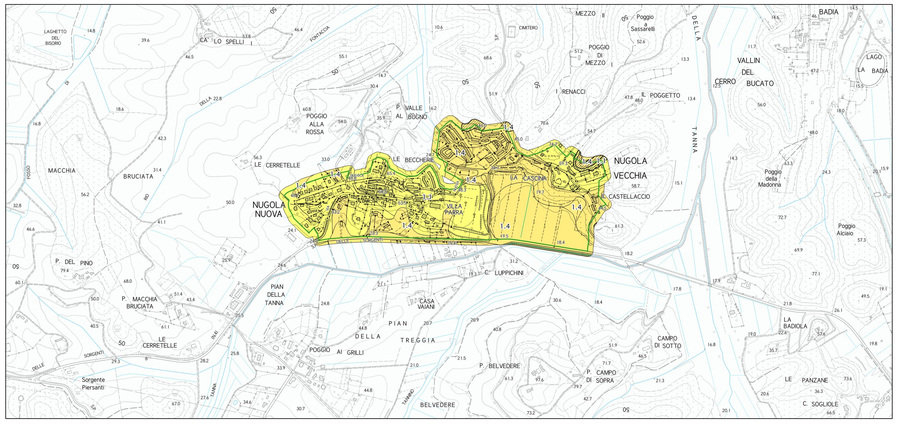

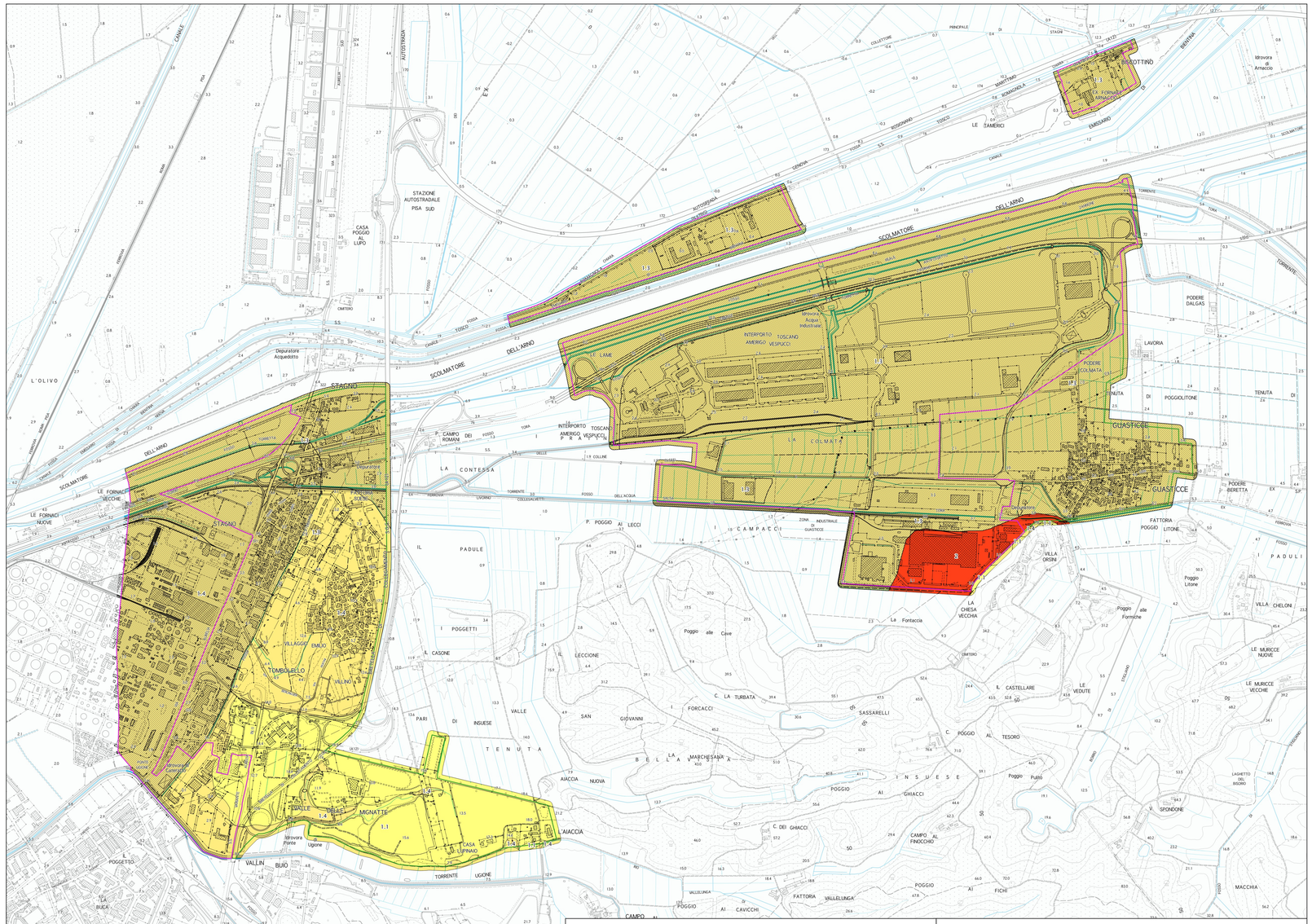

Legenda

Zone stabili suscettibili di amplificazioni locali

- FA = 1.1 - 1.2
- FA = 1.3 - 1.4
- FA = 1.3 - 1.4
- FA = 1.5 - 1.6
- FA = 1.7 - 1.8
- FA = 1.9 - 2.0

Zona di attenzione per instabilità

- FA = 1.1 - 1.2
- FA = 1.3 - 1.4

- Sistema produttivo
- Sistema insediativo

0 250 500 750 1000 m

PROTEZIONE CIVILE
Presidenza del Consiglio dei Ministri
Dipartimento della Protezione Civile

REGIONE TOSCANA

CONFERENZA DELLE REGIONE E DELLE PROVINCE AUTONOME

MICROZONAZIONE SISMICA

Livello I e II

Carta di Microzonazione Sismica

FHa (0,1 - 0,5 s)

scala 1:10.000

Regione Toscana

Comune di Collesalvetti

PIANO STRUTTURALE
ai sensi dell'art.53 della Legge Regionale Toscana n.65 del 10 Novembre 2014

QUADRO CONOSCITIVO

SINDACO
Adelio ANTOLINI

ASSESSORE ALL'URBANISTICA
Mila GIOMMETTI

COORDINATORE PROGETTISTA E RES. PROCEDIMENTO
Arch. Leonardo ZINNA
(Servizio urbanistica)

A2.6.5

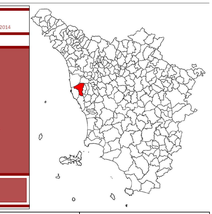

Regione Toscana	**Soggetto Realizzatore:** **Geol. Sergio Crocetti** Collaboratori MZS: Geol. Francesca Biasci Geol. Silvia Caccavale Geol. Roberto Maggiore Collaboratori CLE: Ing. Federico Bernardini Ing. Francesca Novelli	Settembre 2018